



Bratislavský samosprávny kraj

V Ý P I S Z U Z N E S E N Í zo zasadnutia Zastupiteľstva Bratislavského samosprávneho kraja, konaného dňa 20.02.2015.

Návrh na zámenu nehnuteľnosti pozemku vo vlastníctve Bratislavského samosprávneho kraja s pozemkom vo vlastníctve Mesta Stupava, Hlavná 1/24, 900 31 Stupava, ako prípad hodný osobitného zreteľa

UZNESENIE č. 14 / 2015

zo dňa 20.02.2015

Zastupiteľstvo Bratislavského samosprávneho kraja po prerokovaní materiálu

A. s c h v a ľ u j e

ako prípad hodný osobitného zreteľa podľa § 9a ods.8 písm. e/ zákona č. 446/2001 Z. z.

zámenu pozemkov medzi

Bratislavským samosprávnym krajom

Sabinovská 16,
820 05 Bratislava 25
IČO: 36 063 606
DIČ: 202 160 83 69

a

Mestom Stupava

Hlavná 1/24,
900 31 Stupava

nasledovne:

Mesto Stupava, Hlavná 1/24, 900 31 Stupava, ako výlučný vlastník nehnuteľnosti

- **parcely č. 729/2**, ostatné plochy o výmere 4481 m², zapísanej na LV č. 2783 v k. ú. Stupava, okres Malacky, obec Stupava
- **parcely č. 726/3**, ostatné plochy o výmere 253 m², zapísanej na LV č. 2783 v k. ú. Stupava, okres Malacky, obec Stupava

odovzdáva uvedené nehnuteľnosti do výlučného vlastníctva Bratislavského samosprávneho kraja, ktoré samosprávny kraj po nadobudnutí účinnosti zámennej zmluvy prijíma,

a

Bratislavský samosprávny kraj, Sabinovská 16, 820 05 Bratislava ako výlučný vlastník nehnuteľnosti

Sabinovská ul. 16, P.O.BOX 106, 820 05 Bratislava 25, www.bratislavskykraj.sk, IČO 36063606

- **parcely č. 719/1** ostatné plochy o výmere 7081 m², zapísanej na LV č. 1692 v k. ú. Stupava , okres Malacky, obec Stupava

odovzdáva tieto nehnuteľnosti do vlastníctva Mesta Stupava, Hlavná 1/24, 900 31 Stupava, ktorú po nadobudnutí účinnosti zámennej zmluvy Mesto Stupava prijíma,

B. ukladá

riaditeľovi Úradu BSK zabezpečiť prípravu a podpis zámennej zmluvy,

s podmienkami:

1. scelenie tzv. veľkého parku priľahlého ku kaštieľu vo vlastníctve BSK ako predpoklad budúceho možného čerpania eurofondov, resp. iných fondov na revitalizáciu parku
2. na pozemku 719/1 v súčasnom vlastníctve BSK je situované „torzo skleníka“, ktorý je kultúrnou pamiatkou, čím BSK prenáša zodpovednosť o jeho údržbu na budúceho vlastníka – mesto Stupava
3. scelenie tzv. malého parku vo vlastníctve mesta Stupava ako predpoklad čerpania prostriedkov na jeho revitalizáciu zo strany mesta Stupava
4. záväzok mesta Stupava zabezpečovať údržbu zelene v celom parku t. z. tzv. veľkého aj malého parku po dobu minimálne 20 rokov
5. záväzok mesta Stupava nepreviesť vlastnícke právo k nadobudnutej časti parku tretím subjektom pod sankciou doplatenia trhovej ceny zamenených pozemkov určenej v čase porušenia tejto povinnosti
6. záväzok mesta Stupava, že park prednostne poskytne pre aktivity Bratislavského samosprávneho kraja
7. záväzok mesta Stupava, že park bude prístupný verejnosti a pre potreby organizovania kultúrnych, spoločenských a športových podujatí
8. právo Bratislavského samosprávneho kraja na odstúpenie od zámennej zmluvy v prípade porušenia povinností Mesta Stupava z bodov 1 až 7

17. jún 2015

MUDr. Valerián P o t i č n ý, MPH.
riaditeľ
Úradu Bratislavského samosprávneho kraja



Mesto Stupava

Mestský úrad v Stupave, Hlavná 1/24, 900 31 Stupava

Tel.: +421 (2) 60200912

Fax: +421 (2) 65934773

e-mail: sekretariat@stupava.sk

BRATISLAVSKÝ SAMOSPRÁVNÝ KRAJ	
820 05 BRATISLAVA 25, SABINOVSKÁ 16, P.O.BOX 106	
DOŠLO DŇA:	29 -06- 2015
	RZ: ZH: LU:
Ev. č. záznamu:	11025/2015
Č. spisu:	
Prílohy:	Vybavuje:

Ing., Bc. Pavol Frešo
Bratislavský samosprávny kraj
Sabinovská 16
820 05 Bratislava

Váš list číslo/zo dňa

/

Naše číslo

6300/2015

Vybavuje/kontakt/e-mail

Mgr. Zuzana Lovíšková
prednosta@stupava.sk

Dátum

23.6.2015

Vážený pán predseda Ing., Bc. Pavol Frešo,

dovoľujem si Vás touto cestou požiadať o úpravu podmienok vo veci zámeny pozemkov medzi Bratislavským samosprávnym krajom a mestom Stupava. Zastupiteľstvo BSK na svojom riadnom zasadnutí konanom dňa 20.02.2015 schválilo uznesením č. 14/2015 požiadavku mesta Stupava na zámenu pozemkov, ako prípad hodný osobitného zreteľa.

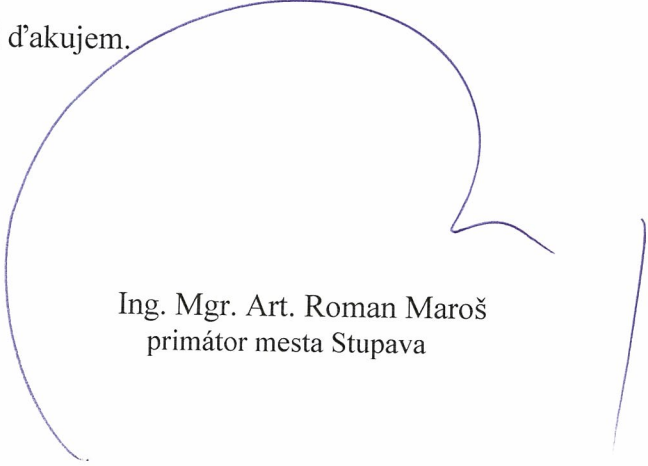
Zámena sa týka parcely č. 719/1 vo výmere 7081 m² zapísanej na LV č. 1692 vo vlastníctve BSK a parcely č. 729/2 vo výmere zapísanej na LV č. 4481 m² vo vlastníctve mesta Stupava. Poslanci BSK doplnili pôvodný návrh zo strany mesta Stupava, okrem iného o požiadavku na odstúpenie ďalšieho pozemku, parcely č. 726/3 vo výmere 253 m² zapísanej na LV č. 2783 vo vlastníctve mesta Stupava.

Túto úpravu bolo potrebné následne schváliť aj poslancami mesta Stupava. Na mestskom zastupiteľstve konanom dňa 14.05.2015 prišlo k neschváleniu tejto doplnenej podmienky. Preto si Vás dovoľujeme požiadať o vypustenie podmienky týkajúcej sa pozemku parcely č. 726/3 vo výmere 253m² zapísanej na LV č. 2783 vo vlastníctve mesta Stupava a tak dovŕšiť zámenu bez zbytočných prieťahov a obštrukcií. Prosí Vás o zaradenie tohto návrhu na rokovanie zastupiteľstva BSK.

Naším spoločným cieľom je, aby prišlo k sceleniu pozemkov vo vlastníctve BSK a mesta Stupava ako predpoklad pre čerpanie nenávratných finančných prostriedkov. Mesto Stupava aj prostredníctvom občianskych združení a obyvateľov mesta dlhodobo realizuje aktivity, ktoré smerujú k zámeru projektu revitalizácie Malého parku ako centrálnej oddychovej zóny.

Za kladné vybavenie žiadosti Vám vopred ďakujem.

S pozdravom



Ing. Mgr. Art. Roman Maroš
primátor mesta Stupava



Mesto Stupava

Ing. Mgr. art. Roman Maroš
primátor

V Stupave, 16.01.2015

Vážený pán predseda,

Mesto Stupava v roku 2014 požiadalo Bratislavský samosprávny kraj o zámenu pozemku, parcelu č. 729/2, ostatné plochy, o výmere 4481 m², vedenú na liste vlastníctva č. 2783, k. ú. Stupava okres Malacky, obec Stupava vo vlastníctve Mesta Stupava za pozemok, vo vlastníctve Bratislavského samosprávneho kraja - parcelu č. 719/1, ostatné plochy, o výmere 7081m², vedenú na liste vlastníctva č. 1692, k. ú. Stupava, okres Malacky, obec Stupava. Zároveň k svojej žiadosti pripojilo Uznesenie Mestského zastupiteľstva v Stupave zo dňa 24.4.2014, č. B/246, ktorým Mestské zastupiteľstvo schvaľuje predmetný zámer za účelom pripravovaných investičných aktivít v záujme komplexnej revitalizácie Parku.

Zámena pozemkov sa navrhuje z nasledovných dôvodov:

1. scelenie tzv. veľkého parku priľahlého ku kaštieľu vo vlastníctve BSK ako predpoklad budúceho možného čerpania eurofondov, resp. iných fondov na revitalizáciu parku
2. na pozemku 719/1 v súčasnom vlastníctve BSK je situované „torzo skleníka“, ktorý je kultúrnou pamiatkou, čím by BSK prenieslo zodpovednosť o jeho údržbu na budúceho vlastníka – mesto Stupava
3. scelenie tzv. malého parku vo vlastníctve mesta Stupava ako predpoklad čerpania prostriedkov na jeho revitalizáciu zo strany mesta Stupava

Na základe zmeny štatutára, Mesto Stupava potvrdzuje, že má naďalej záujem zameniť pozemky s Bratislavským samosprávnym krajom a tiež sa zaväzuje, že pozemky nachádzajúce sa v parku bude využívať iba na verejnoprospešné účely a park bude využívaný pre potreby organizovania kultúrnych, spoločenských a športových podujatí.

S úctou

Vážený pán

Ing. Pavol Frešo

predseda Bratislavského samosprávneho kraja

Sabinovská 16

820 05 Bratislava

BRATISLAVSKÝ SAMOSPRÁVNÝ KRAJ	
820 05 BRATISLAVA 25, SABINOVSKÁ 16, P.O.BOX 106	
DOŠLO DŇA:	21-01-2015
Ev. č. záznamu:	672/2015
Č. spisu:	
Prílohy:	Vybavuje:

Úrad geodézie, kartografie a katastra Slovenskej republiky
VÝPIS Z KATASTRA NEHNUTEĽNOSTÍ

Okres: **Malacky**
Obec: **STUPAVA**
Katastrálne územie: **Stupava**

Vytvorené cez katastrálny portál

Dátum vyhotovenia **23.09.2014**
Čas vyhotovenia: **12:20:06**

ČIASTOČNÝ VÝPIS Z LISTU VLASTNÍCTVA č. 2783

ČASŤ A: MAJETKOVÁ PODSTATA

PARCELY registra "C" evidované na katastrálnej mape

Parcelné číslo	Výmera v m2	Druh pozemku	Spôsob využ. p.	Umiest. pozemku	Právny vzťah	Druh ch.n.
729/ 2	4481	Ostatné plochy	37	1		, 201

Legenda:

Spôsob využívania pozemku:

37 - Pozemok, na ktorom sú skaly, svahy, rokliny, výmole, vysoké medze s krovím alebo kamením a iné plochy, ktoré neposkytujú trvalý úžitok

Druh chránenej nehnuteľnosti:

201 - Nehnuteľná kultúrna pamiatka (národná kultúrna pamiatka)

Umiestnenie pozemku:

1 - Pozemok je umiestnený v zastavanom území obce

Ostatné parcely nevyžiadané

ČASŤ B: VLASTNÍCI A INÉ OPRÁVNENÉ OSOBY

Por. číslo Priezvisko, meno (názov), rodné priezvisko, dátum narodenia, rodné číslo (IČO) a Spoluvlastnícky podiel
miesto trvalého pobytu (sídlo) vlastníka

Účastník právneho vzťahu:

Vlastník

1 Mesto Stupava

1 / 1

IČO :

PLOMBA VYZNAČENÁ NA ZÁKLADE Z - 3740/2014

Poznámka	Vecné bremeno zapísané na LV č. 7247 podľa V-2877/03 a GP č. 17756481-75/2003 na parc.č. 748/2 - 745/04
Titul nadobudnutia	geom.plán č. 85/2003 /parc.č.1472/8 / -79/04
Titul nadobudnutia	geom.plán č. 85/2001 /parc.č.163/4,163/39 / -112/04
Titul nadobudnutia	GP č. 104/2002 na parc.č. 748/9 - 746/04
Titul nadobudnutia	Prevedenie GP č. 28/2003 na parc.č.m 211/1, 12 - 922/04
Titul nadobudnutia	Prevedený GP č. 52/2007 na parc.č. 770/1 - 1181/08
Titul nadobudnutia	Zámenná zmluva podľa V-3430/08 zo dňa 20.3.2009
Titul nadobudnutia	V-1319/09 - Zámenná zmluva, právopl. 7.5.2009, GP č. 62/2008 - 1328/09
Titul nadobudnutia	Z-3605/09 - Rozsudok OS Malacky 5C 287/99 o určení vlastníckeho práva k parc.č. 732/1; 733/1; 733/4; 754/2; 746/2 - 25/10
Titul nadobudnutia	Prevedenie geom.pl.č.12/2010 v registri C-KN na parc.č. 771/1 (3m2) do C-KN parc.č.467/7 pri V-3381/10, právopl.12.10.2010. - 1226/10
Titul nadobudnutia	V-4041/10 - Darovacia zmluva, právopl. 01.12.2010 (parc.č. 284/30) - 1506/10
Titul nadobudnutia	Z-3583/10 - Rozhodnutie ObPÚ/2010/0331/Pk-2 o zmene druhu časti pozemku z ornej pôdy na vodnú plochu - parc.č. 4162, prevedený GP č. 30/2010 na parc.č. 4162, 4163/1,131, 4164/1,2 - 71/11
Titul nadobudnutia	Z-3629/10 - Zápis výmen.stanice VS 1 na parc.č. 211/14 do KN, prevedený GP č. 22/2010 (výmen. stanica VS 1 s.č. 1643 sa nachádza na parc.č. 211/6 a 211/14) - 102/11
Titul nadobudnutia	V-3528/11 - Darovacia zmluva, právopl. 10.10.2011 (parc.č. 284/39,41,52,54,63,103) - 1341/11
Titul nadobudnutia	V-222/12 - Darovacia zmluva, právopl. 14.03.2012 (parc.č. 380/2, GP č. 74/2011) - 453/12
Titul nadobudnutia	Prevedený GP č. 61/2011 na oddelenie pozemkov parc.č. 981/6-10 - 548/12
Titul nadobudnutia	Prevedený GP č. 5/2005 na oddelenie príslušeného pozemku bytového domu parc.č. 220/12 - 729/12
Titul nadobudnutia	R-375/12 - Zmena popisu stavby na parc.č. 168/3 - 840/12
Titul nadobudnutia	V-2523/12 - Darovacia zmluva, právopl. 02.08.2012 (pozemok reg. 'C' parc.č. 3899/2) - 1131/12
Titul nadobudnutia	Prevedený GP č. 8/2012 na parc.č. 5796/9,18 - 1138/12
Titul nadobudnutia	Prevedený GP č. 35/2011 na parc.č. 2009/145,164,165,166,167,168 pri V-4513/12 - 1881/12

Úrad geodézie, kartografie a katastra Slovenskej republiky
VÝPIS Z KATASTRA NEHNUTEĽNOSTÍ

Okres: **Malacky**
Obec: **STUPAVA**
Katastrálne územie: **Stupava**

Vytvorené cez katastrálny portál

Dátum vyhotovenia **27.01.2015**
Čas vyhotovenia: **13:59:07**

ČIASTOČNÝ VÝPIS Z LISTU VLASTNÍCTVA č. 1692

ČASŤ A: MAJETKOVÁ PODSTATA

PARCELY registra "C" evidované na katastrálnej mape

Parcelné číslo	Výmera v m2	Druh pozemku	Spôsob využ. p.	Umiest. pozemku	Právny vzťah	Druh ch.n.
719/ 1	7081	Ostatné plochy	29	1		, 201

Legenda:

Spôsob využívania pozemku:

29 - Pozemok, na ktorom je okrasná záhrada, uličná a sídlisková zeleň, park a iná funkčná zeleň a lesný pozemok na rekreačné a poľovnícke využívanie

Druh chránenej nehnuteľnosti:

201 - Nehnuteľná kultúrna pamiatka (národná kultúrna pamiatka)

Umiestnenie pozemku:

1 - Pozemok je umiestnený v zastavanom území obce

Ostatné parcely nevyžiadané

ČASŤ B: VLASTNÍCI A INÉ OPRÁVNENÉ OSOBY

Por. číslo Priezvisko, meno (názov), rodné priezvisko, dátum narodenia, rodné číslo (IČO) a Spoluvlastnícky podiel miesta trvalého pobytu (sídlo) vlastníka

Účastník právneho vzťahu:

Vlastník

1 Bratislavský samosprávny kraj, Sabinovská 16, Bratislava - Ružinov,
PŠČ 820 05, SR

1 / 1

IČO :

Tituly nadobudnutia LV:

Krajský úrad v Bratislave, Rozhodnutie č.1067/98-pred. zo dňa
1.7.1998

Z-123/03, Delimitačný protokol o odovzdaní a prevzatí nehnuteľného majetku podľa § 3 zákona č.446/2001 Z.z.
o majetku vyšších územných celkov

Z-525/06 - Dohoda o prechode majetku štátu v zmysle zák. č. 135/1961 Zb.z. v znení zák. 446/2001 Z.z. o majetku vyšších
územných celkov, Delimitačný protokol o odovzdaní a prevzatí pozemkov parc.č. 3907/1 a 3907/2 - 165/06

R-230/06 - Zápis zmeny adresy sídla - 894/06

ČASŤ C: ĽARCHY

Por.č.:

Pálffyovský kaštieľ: Zapísaný v ústrednom zozname kultúrnych
pamiatok SR pod č.540/1,s.č.380,parc.č.724

Park: Zapísaný v ústrednom zozname kultúrnych pamiatok SR
pod č.540/2,parc.č.726/1

Park zapísaný v Ústrednom zozname pamiatkového fondu SR
pod číslom 540/2,parc.č.719/1,725/1,730/1

Z-3592/13: Vecné bremeno podľa § 22 a nasl. Zákona č.79/1957 Zb. o výrobe, rozvoje a spotrebe elektriny
(elektrizačný zákon) v spojení s § 96 ods. 4 zákona č. 251/2012 Z.z. o energetike a o zmene niektorých zákonov
v prospech spoločnosti ZSE distribučná, a.s., IČO: 36 361 518, so sídlom Čulenova 6, 816 47 Bratislava podľa
GP č. 35 735 325 - 95-1/2013 na pozemku C-KN parc.č. 3907/2 týkajúce sa elektroenergetického zariadenia: 1x22
kV VN linka č. 604 na trase Tr Stupava - Cevaservis TS 62-29. -1/14

Iné údaje:

Bez zápisu.

Poznámka:

Úrad geodézie, kartografie a katastra Slovenskej republiky
VÝPIS Z KATASTRA NEHNUTEĽNOSTÍ

Okres: **Malacky**
Obec: **STUPAVA**
Katastrálne územie: **Stupava**

Vytvorené cez katastrálny portál

Dátum vyhotovenia **23.01.2015**
Čas vyhotovenia: **10:23:33**

ČIASTOČNÝ VÝPIS Z LISTU VLASTNÍCTVA č. 2783

PLOMBA VYZNAČENÁ NA ZÁKLADE Z - 5860/2014

ČASŤ A: MAJETKOVÁ PODSTATA

PARCELY registra "C" evidované na katastrálnej mape

Parcelné číslo	Výmera v m2	Druh pozemku	Spôsob využ. p.	Umiest. pozemku	Právny vzťah	Druh ch.n.
726/ 3	253	Ostatné plochy	37	1		, 201

Legenda:

Spôsob využívania pozemku:

37 - Pozemok, na ktorom sú skaly, svahy, rokliny, výmole, vysoké medze s krovím alebo kamením a iné plochy, ktoré neposkytujú trvalý úžitok

Druh chránenej nehnuteľnosti:

201 - Nehnuteľná kultúrna pamiatka (národná kultúrna pamiatka)

Umiestnenie pozemku:

1 - Pozemok je umiestnený v zastavanom území obce

Ostatné parcely nevyžiadané

ČASŤ B: VLASTNÍCI A INÉ OPRÁVNENÉ OSOBY

Por. číslo Priezvisko, meno (názov), rodné priezvisko, dátum narodenia, rodné číslo (IČO) a Spoluvlastnícky podiel
miesto trvalého pobytu (sídlo) vlastníka

Účastník právneho vzťahu:

Vlastník

1 Mesto Stupava

1 / 1

IČO :


Poznámka	Vecné bremeno zapísané na LV č. 7247 podľa V-2877/03 a GP č. 17756481-75/2003 na parc.č. 748/2 - 745/04
Titul nadobudnutia	geom.plán č. 85/2003 /parc.č.1472/8 / -79/04
Titul nadobudnutia	geom.plán č. 85/2001 /parc.č.163/4,163/39 / -112/04
Titul nadobudnutia	GP č. 104/2002 na parc.č. 748/9 - 746/04
Titul nadobudnutia	Prevedenie GP č. 28/2003 na parc.č.m 211/1, 12 - 922/04
Titul nadobudnutia	Prevedený GP č. 52/2007 na parc.č. 770/1 - 1181/08
Titul nadobudnutia	Zámenná zmluva podľa V-3430/08 zo dňa 20.3.2009
Titul nadobudnutia	V-1319/09 - Zámenná zmluva, právopl. 7.5.2009, GP č. 62/2008 - 1328/09
Titul nadobudnutia	Z-3605/09 - Rozsudok OS Malacky 5C 287/99 o určení vlastníckeho práva k parc.č. 732/1; 733/1; 733/4; 754/2; 746/2 - 25/10
Titul nadobudnutia	Prevedenie geom.pl.č.12/2010 v registri C-KN na parc.č. 771/1 (3m2) do C-KN parc.č.467/7 pri V-3381/10, právopl.12.10.2010. - 1226/10
Titul nadobudnutia	V-4041/10 - Darovacia zmluva, právopl. 01.12.2010 (parc.č. 284/30) - 1506/10
Titul nadobudnutia	Z-3583/10 - Rozhodnutie ObPÚ/2010/0331/Pk-2 o zmene druhu časti pozemku z ornej pôdy na vodnú plochu - parc.č. 4162, prevedený GP č. 30/2010 na parc.č. 4162, 4163/1,131, 4164/1,2 - 71/11
Titul nadobudnutia	Z-3629/10 - Zápis výmen.stanice VS 1 na parc.č. 211/14 do KN, prevedený GP č. 22/2010 (výmen. stanica VS 1 s.č. 1643 sa nachádza na parc.č. 211/6 a 211/14) - 102/11
Titul nadobudnutia	V-3528/11 - Darovacia zmluva, právopl. 10.10.2011 (parc.č. 284/39,41,52,54,63,103) - 1341/11
Titul nadobudnutia	V-222/12 - Darovacia zmluva, právopl. 14.03.2012 (parc.č. 380/2, GP č. 74/2011) - 453/12
Titul nadobudnutia	Prevedený GP č. 61/2011 na oddelenie pozemkov parc.č. 981/6-10 - 548/12
Titul nadobudnutia	Prevedený GP č. 5/2005 na oddelenie príslušeného pozemku bytového domu parc.č. 220/12 - 729/12
Titul nadobudnutia	R-375/12 - Zmena popisu stavby na parc.č. 168/3 - 840/12
Titul nadobudnutia	V-2523/12 - Darovacia zmluva, právopl. 02.08.2012 (pozemok reg. 'C' parc.č. 3899/2) - 1131/12
Titul nadobudnutia	Prevedený GP č. 8/2012 na parc.č. 5796/9,18 - 1138/12
Titul nadobudnutia	Prevedený GP č. 35/2011 na parc.č. 2009/145,164,165,166,168 pri V-4513/12 - 1881/12
Titul nadobudnutia	V-1482/13 - Dohoda o urovnaní a o zrušení spoluvlastníctva, právopl. 13.05.2013 (parc.č. 199/4, reg. EKN) - 668/13



BSK

MESTO
STUPAVA

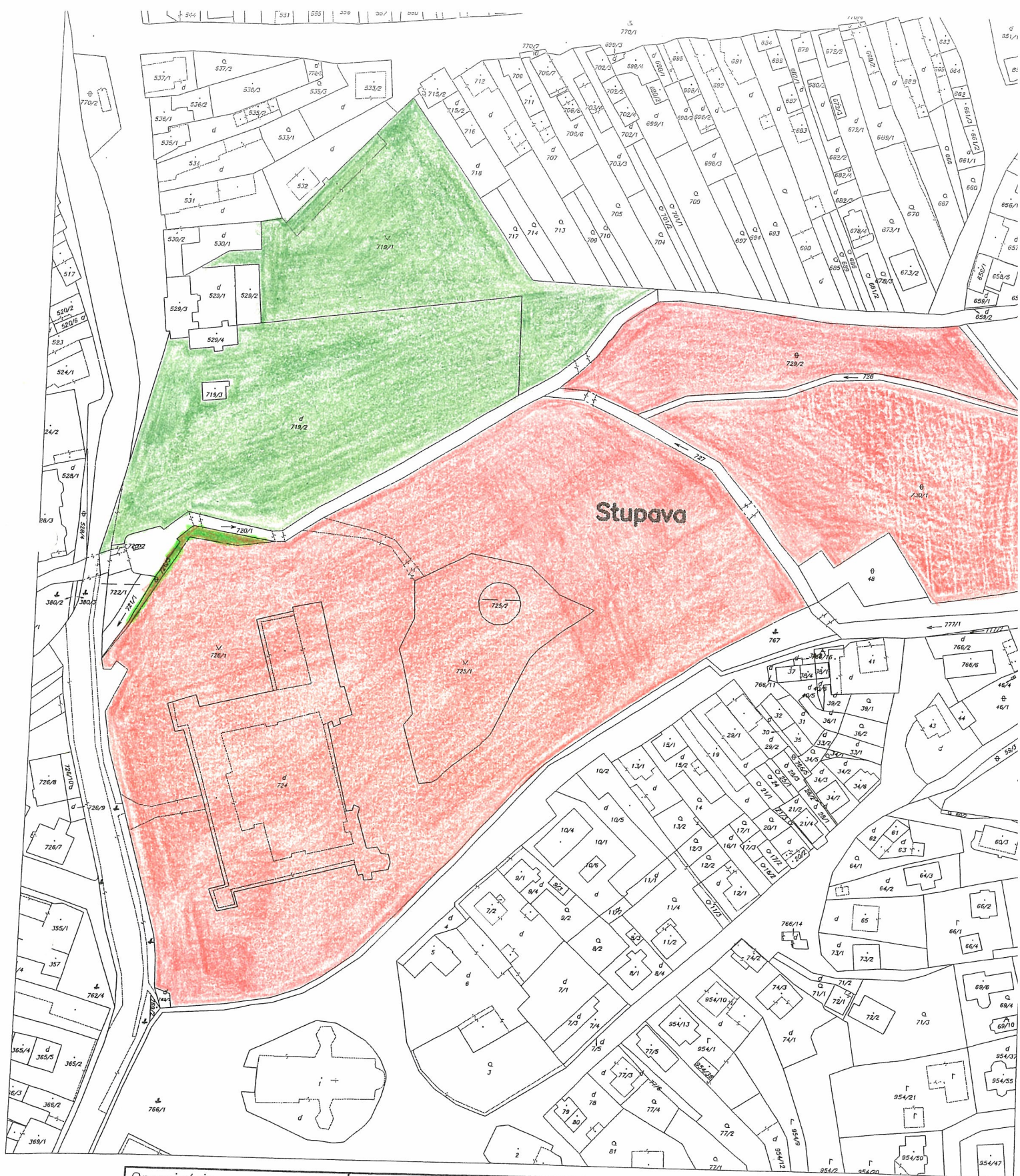
Organizácia Katastrálny úrad Bratislava Správa katastra Malacky	Okres Malacky Číslo zákazky 1910 /2012	Obec STUPAVA Mapový list č. STUPAVA 0-2/31, 0-2/33, 0-3/11, 1-2/42, 1-2/44, 1-3/22	Kat. územie Stupava Mierka 1 : 2000 Kód 3
KÓPIA KATASTRÁLNEJ MAPY na parcelu: 719/1, 724, 725/1, 725/2, 726/1, 730/1			
Vyhotovil			
Dňa 17.05.2012	Meno Ing. Majzlíková		



čiarčka a podpis

[Handwritten signature]

Príloha STAV



Organizácia Katastrálny úrad Bratislava Správa katastra Malacky	Okres	Obec	Kat. územie
	Malacky	STUPAVA	Stupava
	Číslo zákazky 2910 /2012	Mapový list č. STUPAVA 0-2/31, 0-2/33, 0-3/11, 1-2/42, 1-2/44, 1-3/22	Mierka 1 : 2000 Kód 3
KÓPIA KATASTRÁLNEJ MAPY na parcelu: 719/1, 724, 725/1, 725/2, 726/1, 730/1			
Vyhotočil			
Dňa	Meno		
17.05.2012	Ing. Majzlíková		
		Pečiatka a podpis	

BSK

MEŠTO
STUPAVA

STAV PO ZÁMENE

Ing. Majzlíková Stupava



